Дипломна робота магістра на тему: "ЗАСАДИ ФОРМУВАННЯ КОМПЛЕКСНОЇ ЗЕЛЕНОЇ ЗОНИ У ГІРСЬКИХ СЕЛИЩАХ (на прикладі смт Бориня Львівської області)"

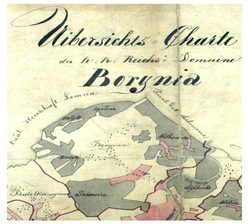

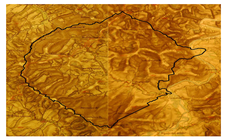

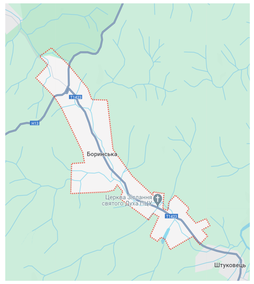

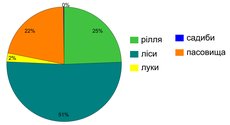

Співвідношення земель в кадастрових межах с. Бориня станом на 1788 р

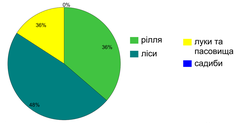

Співвідношення земель в кадастрових межах с. Бориня станом на 1820 р.

Співвідношення земель в кадастрових межах с. Бориня разом із Розтоками станом на 1907 р

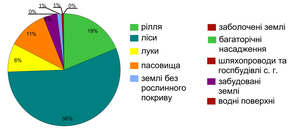

Співвідношення земель в адміністративно-територіальних межах с. Бориня станом на 1997 р.

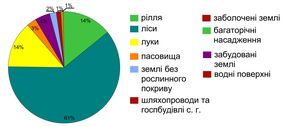

Співвідношення земель в адміністративно-територіальних межах с. Бориня станом на 2011 р.

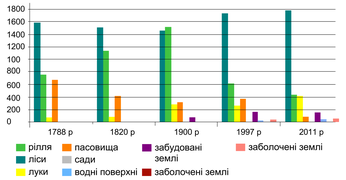

Рисунок 7 - Порівняльна діаграма площ земель (га) за видами використання в адміністративно-територіальних межах Борині кінця XVIII - початку XXI ст.

Схема комплексної зеленої зони смт Бориня

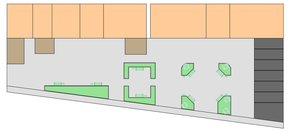

Схема генплану площі

Зеленим - Насадження загального користування:
1) Насадження рекреаційних лісів та інші приміські зелені насадження
2) Територія селищного парку
3) Селищна площа

Жовтим - Насадження обмеженого користування:
1) Територія освітнього закладу
2) Територія сакральної споруди
3) Територія закладу охорони здоров'я
4) Територія сакральної споруди

Синій - Насадження спеціального призначення:
1) Декоративний розсадник
2) Територія вітрової енергетики
3) Цвинтар
4) Санітарно- захисна зона річки Дністер

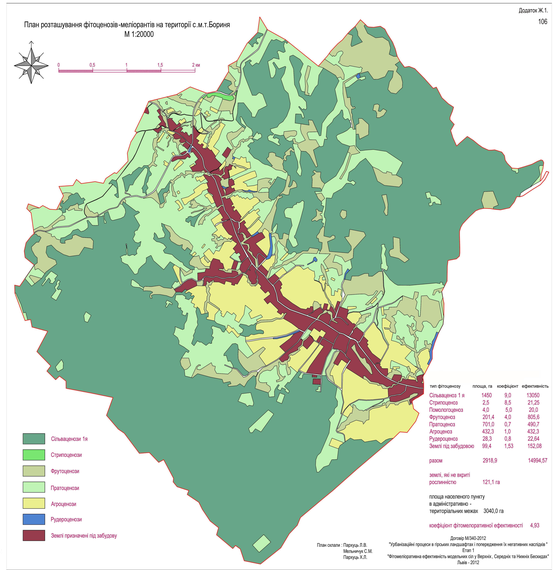

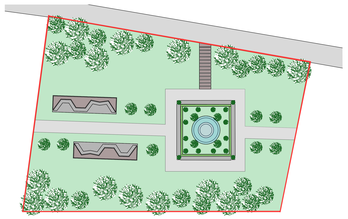

Схема генплану скверу

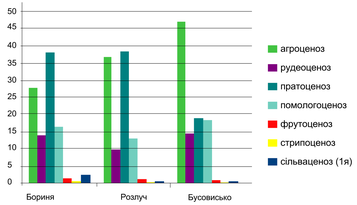

Структура типів фітоценозу та їх частка у забудованих територіях модельних поселень