Дипломний проєкт бакалавра на тему: **«Проект архітектурно-ландшафтної організації території храму Святої Софії Премудрості Божої у місті Винники Львівської об'єднаної територіальної громади»**

Схема розміщення в структурі міста

Ситуаційна схема

Опорний план М 1:500

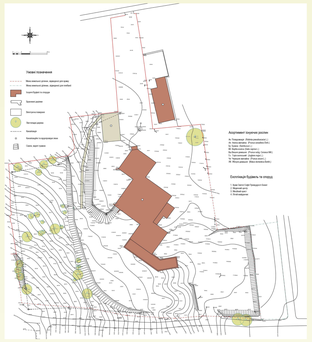

Функціональне зонування території М 1:500

Генплан М 1:250

Фасад плебанії в осях 1-5

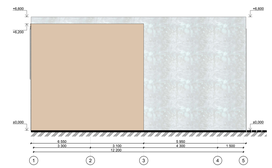

Фасад плебанії в осях А-Д

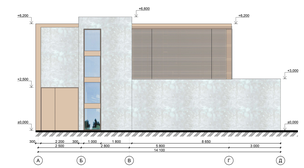

Фасад плебанії в осях 5-1

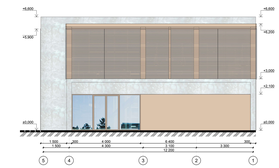

Фасад плебанії в осях Д-А

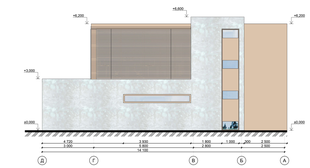

План 1-го поверху М 1:50

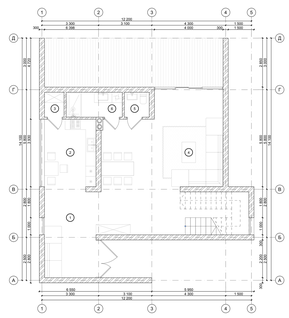

Експлікація 1-й поверх		
№	Найменування	Площа
1	коридор	57,21
2	хрестильня	12,01
3	коридор	1,88
4	актовий зал	26,55
5	туалет	2,71
6	тамбур	4,27
		93,32 м²

План 2-го поверху М 1:50

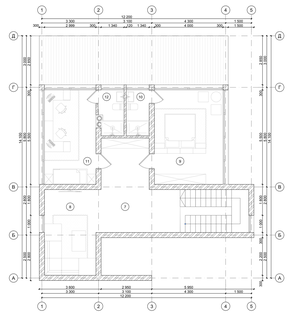

ИКЗ-07 Экспликация 2-й этаж		
№	Найменування	Площа
7	коридор	20,64
8	сакристія відлитаргу	10,35
9	спальня	21,96
10	санвузол	3,41
11	дитяча	18,45
12	санвузол	3,40
		87,40 м²

Фотофіксація ділянки

Візуалізації плебанії

Національний лісотехнічний університет України
Кафедра ландшафтної архітектури, садово-паркового господарства та урбоекології

Виконав студент гр. А-41 Окрепкий І.П.
Керівники: проф. Шульга Г.М., ст. викладач Пархуць Л.В.